

Документация по градостроительному зонированию МО "Михайловское сельское поселение" Гусевского района Калининградской области



Правила землепользования и застройки в МО "Михайловское сельское поселение"

Карта градостроительного зонирования пос.Фурманово
М 1: 5 000

Фурманово




Условные обозначения:

-  Граница МО "Михайловское сельское поселение"
-  Граница пос.Фурманово
-  Граница образованных земельных участков

ТЕРРИТОРИАЛЬНЫЕ ЗОНЫ

Зоны сельскохозяйственного использования (7 СХЗ)

- 7 СХЗ 012**  - зоны, занятые объектами сельскохозяйственного назначения и предназначенные для ведения сельского хозяйства, личного подсобного хозяйства, развития объектов сельскохозяйственного назначения ведения дачного хозяйства, садоводства

Примечания:

- 1) Маркировка зон градостроительного регламентирования застройки, попадающих под действие особых условий использования территории обозначается последней цифрой кода, совпадающей со следующей нумерацией особых условий использования территорий:
- 0 - отсутствие в подзоне особых условий использования территорий;
 - 1 - санитарно-защитные зоны;
 - 2 - охранные зоны транспортных и инженерных коммуникаций;
 - 3 - зоны санитарной охраны источников водоснабжения и водопроводов питьевого назначения;
 - 4 - водоохранные зоны и прибрежные защитные полосы;
 - 5 - зоны охраны объектов культурного наследия; ограничения на территориях, сопряжённых с объектами культурного наследия;
 - 6 - территории, капитальное строительство и хозяйственная деятельность на которых ограничены постановлением Правительства РФ от 17 февраля 2000 г. №135;
 - 7 - придорожные полосы автомобильных дорог
- 2) * - территориальная зона, попадающая под действие более чем одного особого условия использования территории (см. карта зон с особыми условиями территории)

			Заказчик: Администрация МО "Михайловское сельское поселение"			
			Год выпуска: 2012	Инв. № _____ Экз. № _____	Масштаб 1: 10 000	
			Документация по градостроительному зонированию МО "Михайловское сельское поселение" Гусевского района Калининградской области			
Должность	Фамилия	Подпись	Правила землепользования и застройки в МО "Михайловское сельское поселение"	стадия	лист	листов
Директор				ПЗЗ		
Рук. проекта	Мезей О.В.		Карта градостроительного зонирования пос. Фурманово	ООО "НИКОР ПРОЕКТ"		
ГАП	Фильчакова О.Н.					