


СХЕМА РАСПОЛОЖЕНИЯ ГРАНИЦ ПУБЛИЧНОГО СЕРВИТУТА



МО "ГУСЕВСКИЙ ГОРОДСКОЙ ОКРУГ"

Луся

Луся

г. Гусев

ЛИСТ 1

ЛИСТ 2

ЛИСТ 3

ВЛ 110 кВ Маяковская ТЭС - О-4 Черняховск №2 (Л-187)

граница кадастрового квартала

Маяковская ТЭС

Масштаб 1:15000

УСЛОВНЫЕ ОБОЗНАЧЕНИЯ










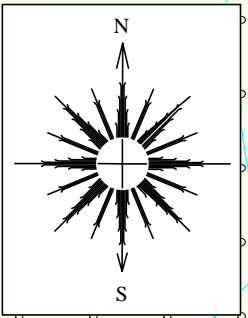
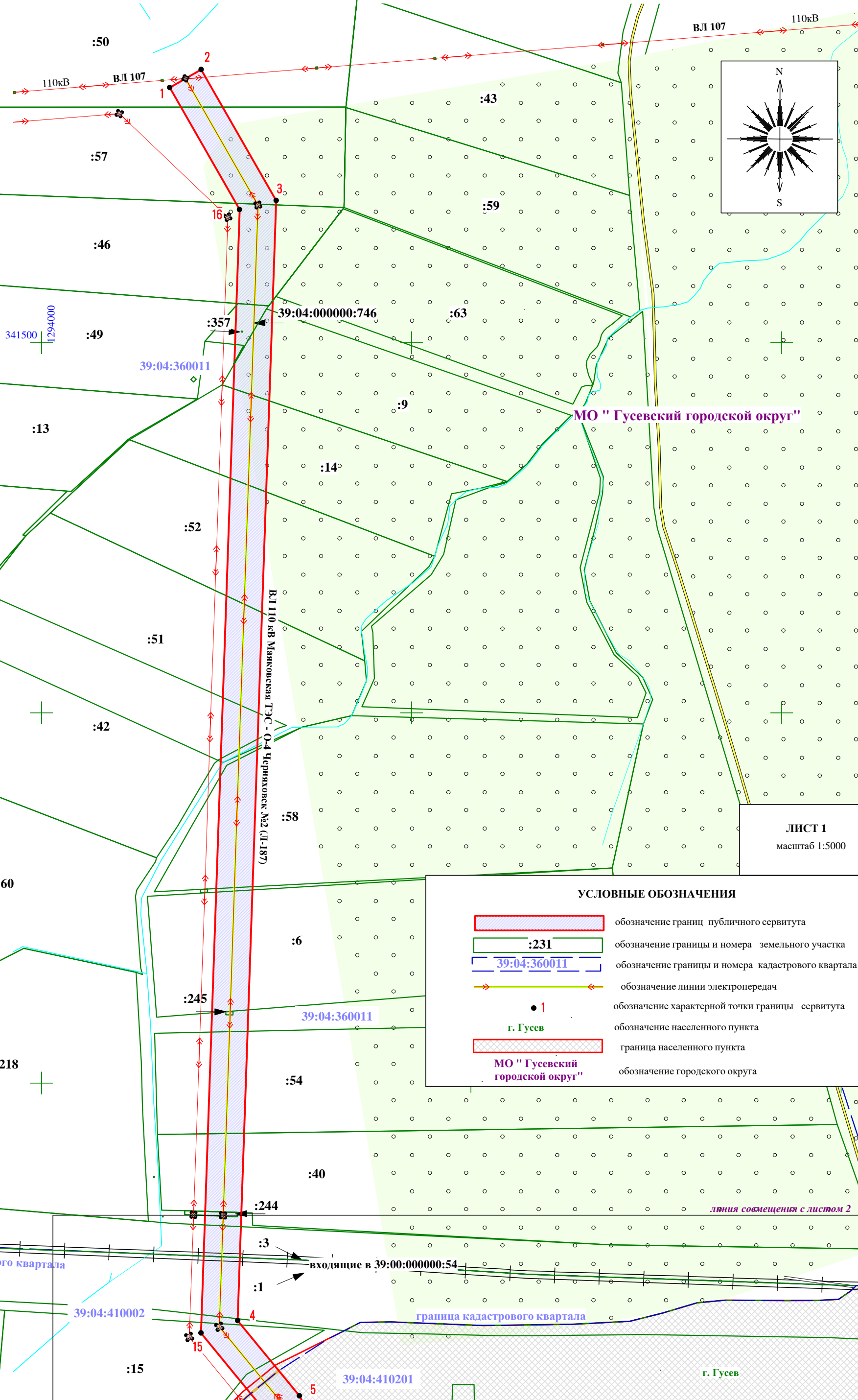
-  проектные границы публичного сервитута
-  границы земельных участков по сведениям ЕГРН
-  границы кадастровых кварталов
-  ВЛ 110 кВ Маяковская ТЭС - О-4 Черняховск №2 (Л-187)
-  9 поворотные точки границ публичного сервитута
-  лист 1 схема разбивки границ сервитута по листам масштаба 1:5000
-  граница населенного пункта
-  г. Гусев обозначение населенного пункта
-  МО "Гусевский городской округ" обозначение городского округа

СХЕМА РАСПОЛОЖЕНИЯ ГРАНИЦ ПУБЛИЧНОГО СЕРВИТУТА



ЛИСТ 1
масштаб 1:5000

УСЛОВНЫЕ ОБОЗНАЧЕНИЯ

- обозначение границ публичного сервитута
- :231 обозначение границы и номера земельного участка
- 39:04:360011 обозначение границы и номера кадастрового квартала
- ↔ обозначение линии электропередач
- 1 обозначение характерной точки границы сервитута
- г. Гусев обозначение населенного пункта
- граница населенного пункта
- МО "Гусевский городской округ" обозначение городского округа

линия совмещения с листом 2

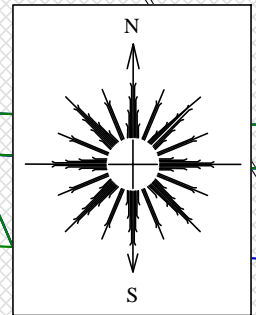
граница кадастрового квартала

входящие в 39:00:00000:54

граница кадастрового квартала

г. Гусев

СХЕМА РАСПОЛОЖЕНИЯ ГРАНИЦ ПУБЛИЧНОГО СЕРВИТУТА



ЛИСТ 2
масштаб 1:5000

УСЛОВНЫЕ ОБОЗНАЧЕНИЯ

	обозначение границ публичного сервитута
	обозначение границы и номера земельного участка
	обозначение границы и номера кадастрового квартала
	обозначение линии электропередач
	обозначение характерной точки границы сервитута
	обозначение населенного пункта
	граница населенного пункта
	обозначение городского округа

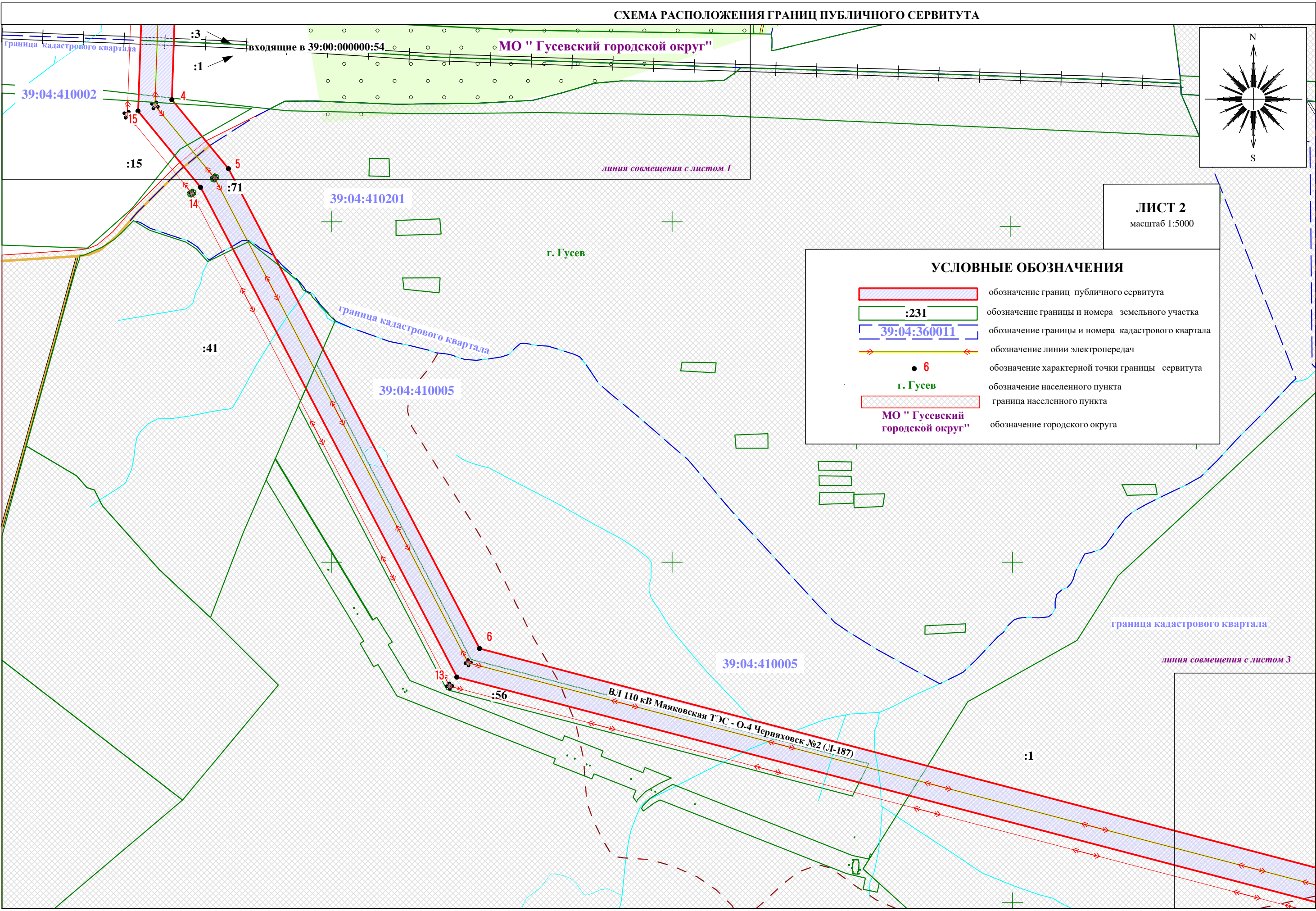
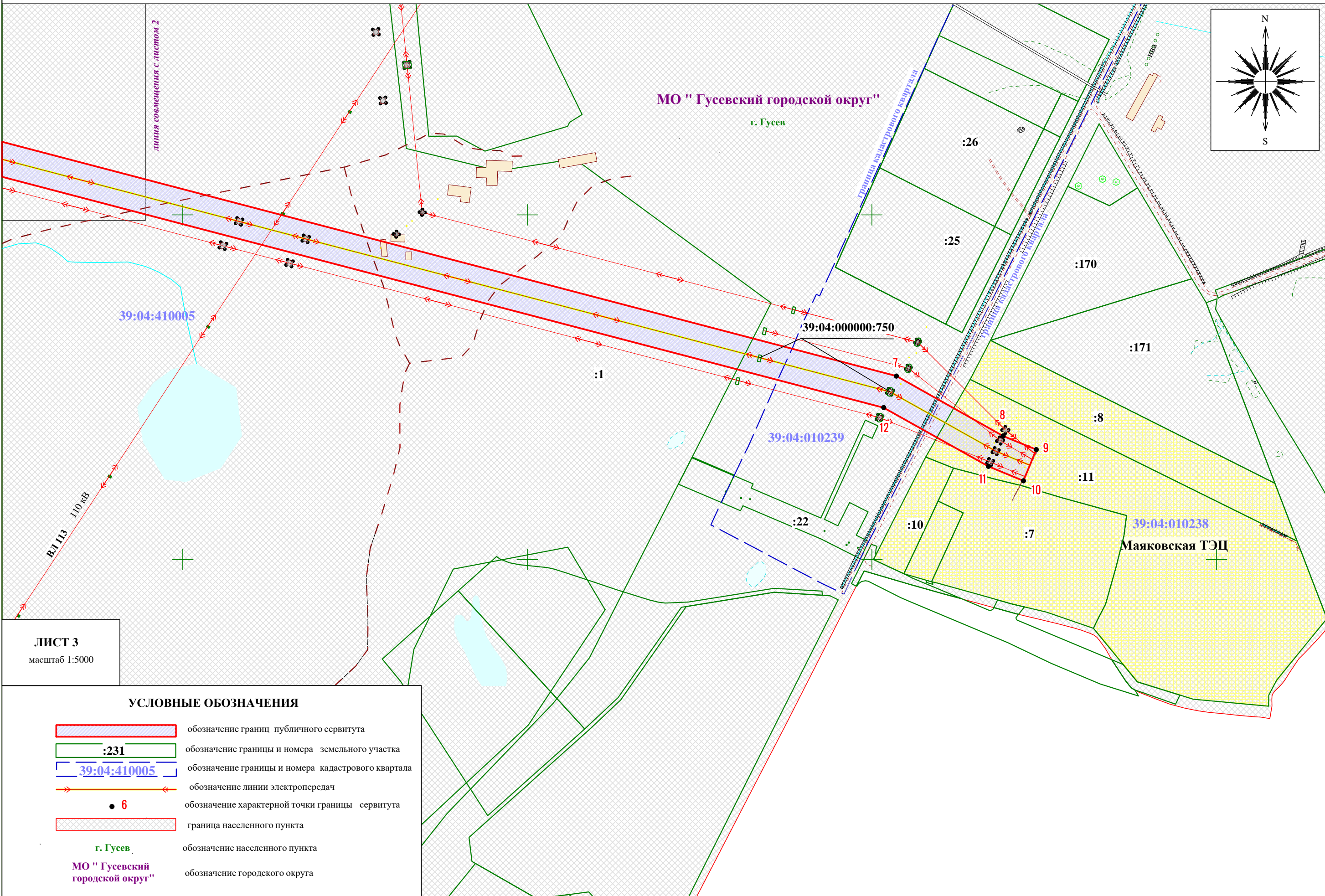
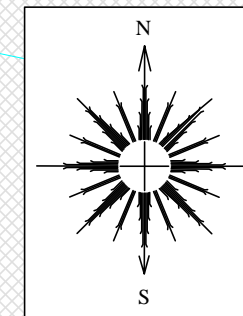


СХЕМА РАСПОЛОЖЕНИЯ ГРАНИЦ ПУБЛИЧНОГО СЕРВИТУТА



линия совмещения с листом 2

МО " Гусевский городской округ"
г. Гусев

ЛИСТ 3
масштаб 1:5000

УСЛОВНЫЕ ОБОЗНАЧЕНИЯ

- обозначение границ публичного сервитута
- обозначение границы и номера земельного участка
- обозначение границы и номера кадастрового квартала
- ↔ обозначение линии электропередач
- 6 обозначение характерной точки границы сервитута
- граница населенного пункта
- г. Гусев обозначение населенного пункта
- МО " Гусевский городской округ" обозначение городского округа

МЕСТОПОЛОЖЕНИЕ ПУБЛИЧНОГО СЕРВИТУТА: Калининградская область, Гусевский городской округ

ПЛОЩАДЬ ПУБЛИЧНОГО СЕРВИТУТА: 259112 кв.м.

СИСТЕМА КООРДИНАТ: МСК 39

МЕТОД ОПРЕДЕЛЕНИЯ КООРДИНАТ: геодезический

Обозначения характерных точек границ публичного сервитута	Координаты		Средняя квадратическая погрешность положения поворотных точек границ
	X	Y	
1	2	3	4
1	341844.59	1294173.31	0.10
2	341868.94	1294215.83	0.10
3	341691.97	1294317.21	0.10
4	340179.15	1294265.15	0.10
5	340077.63	1294348.46	0.10
6	339373.20	1294717.23	0.10
7	338766.06	1297035.66	0.10
8	338679.16	1297190.48	0.10
9	338659.38	1297238.61	0.10
10	338614.07	1297219.98	0.10
11	338634.98	1297169.10	0.10
12	338720.25	1297017.17	0.10
13	339331.29	1294683.87	0.10
14	340050.44	1294307.38	0.10
15	340162.35	1294215.54	0.10
16	341679.72	1294267.76	0.10
1	341844.59	1294173.31	0.10