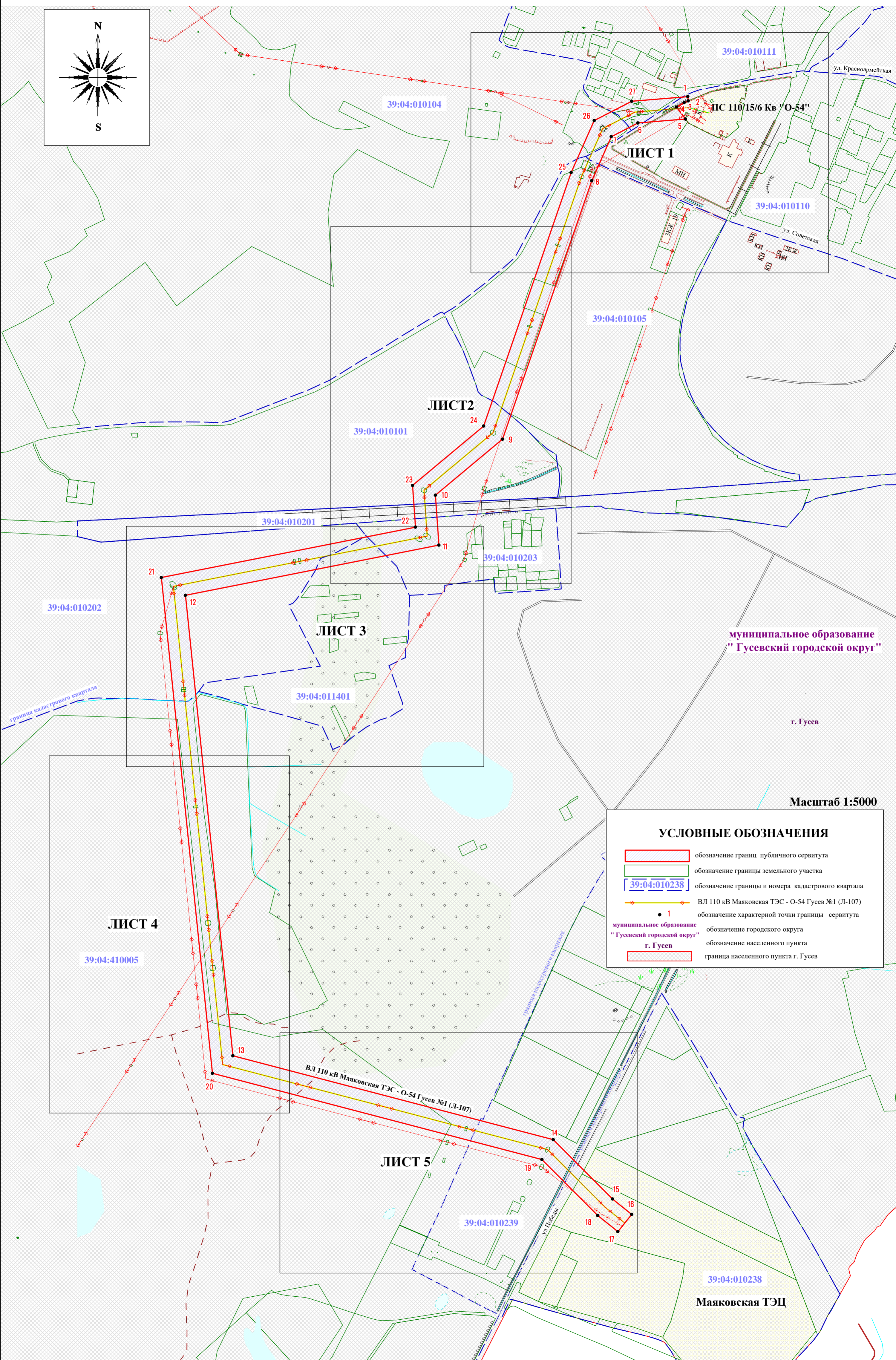
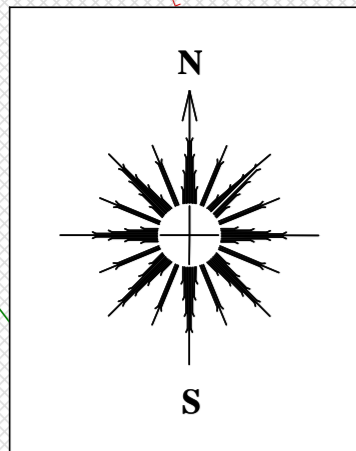


# Схема расположения границ публичного сервитута



муниципальное образование  
"Гусевский городской округ"

г. Гусев

Масштаб 1:5000

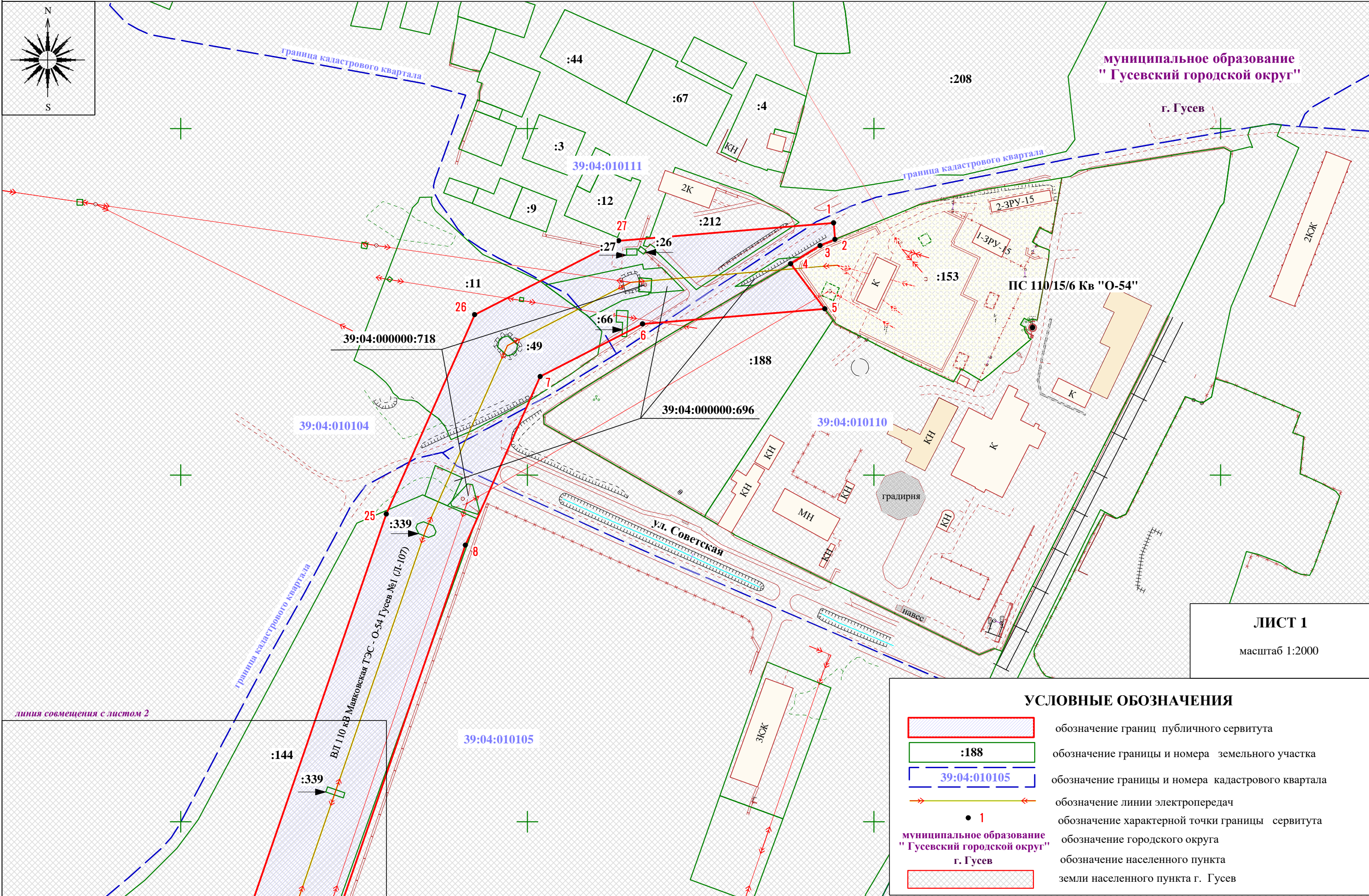
УСЛОВНЫЕ ОБОЗНАЧЕНИЯ	
	обозначение границ публичного сервитута
	обозначение границы земельного участка
	обозначение границы и номера кадастрового квартала
	ВЛ 110 кВ Маяковская ТЭС - О-54 Гусев №1 (Л1-107)
	обозначение характерной точки границы сервитута
	муниципальное образование "Гусевский городской округ"
	г. Гусев
	граница населенного пункта г. Гусев

ЛИСТ 4

ЛИСТ 5

Маяковская ТЭС

# Схема расположения границ публичного сервитута



муниципальное образование  
"Гусевский городской округ"

г. Гусев

ПС 110/15/6 Кв "О-54"

ул. Советская

градирня

навес


**ЛИСТ 1**  
масштаб 1:2000

УСЛОВНЫЕ ОБОЗНАЧЕНИЯ	
	обозначение границ публичного сервитута
	обозначение границы и номера земельного участка
	обозначение границы и номера кадастрового квартала
	обозначение линии электропередач
	обозначение характерной точки границы сервитута
	муниципальное образование "Гусевский городской округ"
	г. Гусев
	обозначение населенного пункта
	земли населенного пункта г. Гусев

линия совмещения с листом 2

ВЛ 110 кв Маяковская ТЭС - О-54 Гусев №1 (Л-107)

Схема расположения границ публичного сервитута



муниципальное образование  
" Гусевский городской округ"

г. Гусев

линия совмещения с листом 1

:151/39:00:000000:12

:144



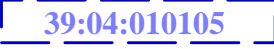


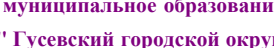


:339

39:04:010105

ЛИСТ 2

масштаб 1:2000

УСЛОВНЫЕ ОБОЗНАЧЕНИЯ

-  обозначение границ публичного сервитута
-  обозначение границы и номера земельного участка
-  обозначение границы и номера кадастрового квартала
-  обозначение линии электропередач
-  обозначение характерной точки границы сервитута
-  обозначение городского округа
-  обозначение населенного пункта
-  земли населенного пункта г. Гусев

граница кадастрового квартала

ВЛ 110 кВ Маяковская ТЭС - О-54 Гусев №1 (ЛП-107)

39:04:000000:718

:9

24

:15

10

:149

39:04:010101

23

:15

10

граница кадастрового квартала

39:04:010201

:3/39:00:000000:54

22

линия совмещения с листом 3

39:04:010202

39:04:000000:764

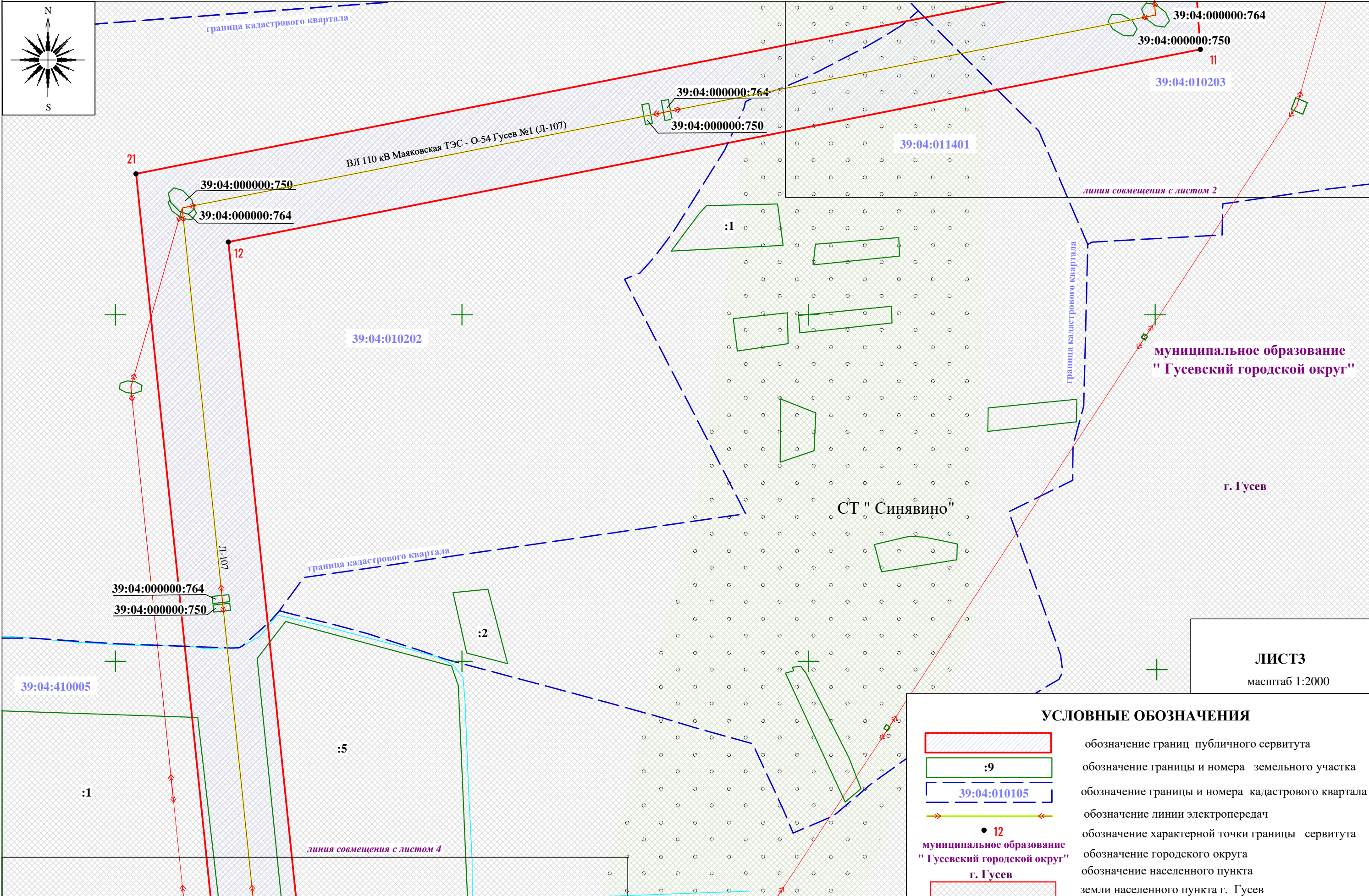
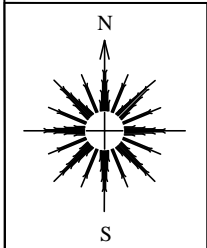
39:04:000000:750

11

39:04:010203

39:04:011401

# Схема расположения границ публичного сервитута



муниципальное образование  
" Гусевский городской округ"

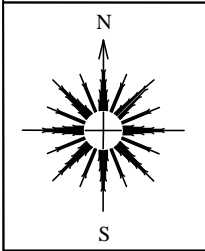
г. Гусев

**ЛИСТ 3**  
масштаб 1:2000

## УСЛОВНЫЕ ОБОЗНАЧЕНИЯ

- обозначение границ публичного сервитута
- :9 обозначение границы и номера земельного участка
- 39:04:010105 обозначение границы и номера кадастрового квартала
- ↔ обозначение линии электропередач
- 12 обозначение характерной точки границы сервитута
- муниципальное образование " Гусевский городской округ"
- г. Гусев обозначение городского округа
- обозначение населенного пункта земли населенного пункта г. Гусев

Схема расположения границ публичного сервитута



муниципальное образование  
"Гусевский городской округ"

г. Гусев

39:04:410005

39:04:000000:750

ВЛ 110 кВ Маяковский ТЭС - О-54 Гусев №1 (Л-107)

линия совмещения с листом 3

39:04:000000:750

39:04:000000:750

39:04:410005

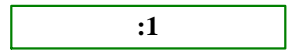
линия совмещения с листом 5

ЛИСТ 4

масштаб 1:2000



обозначение границ публичного сервитута



обозначение границы и номера земельного участка



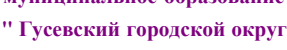
обозначение границы и номера кадастрового квартала



обозначение линии электропередач



обозначение характерной точки границы сервитута



обозначение городского округа



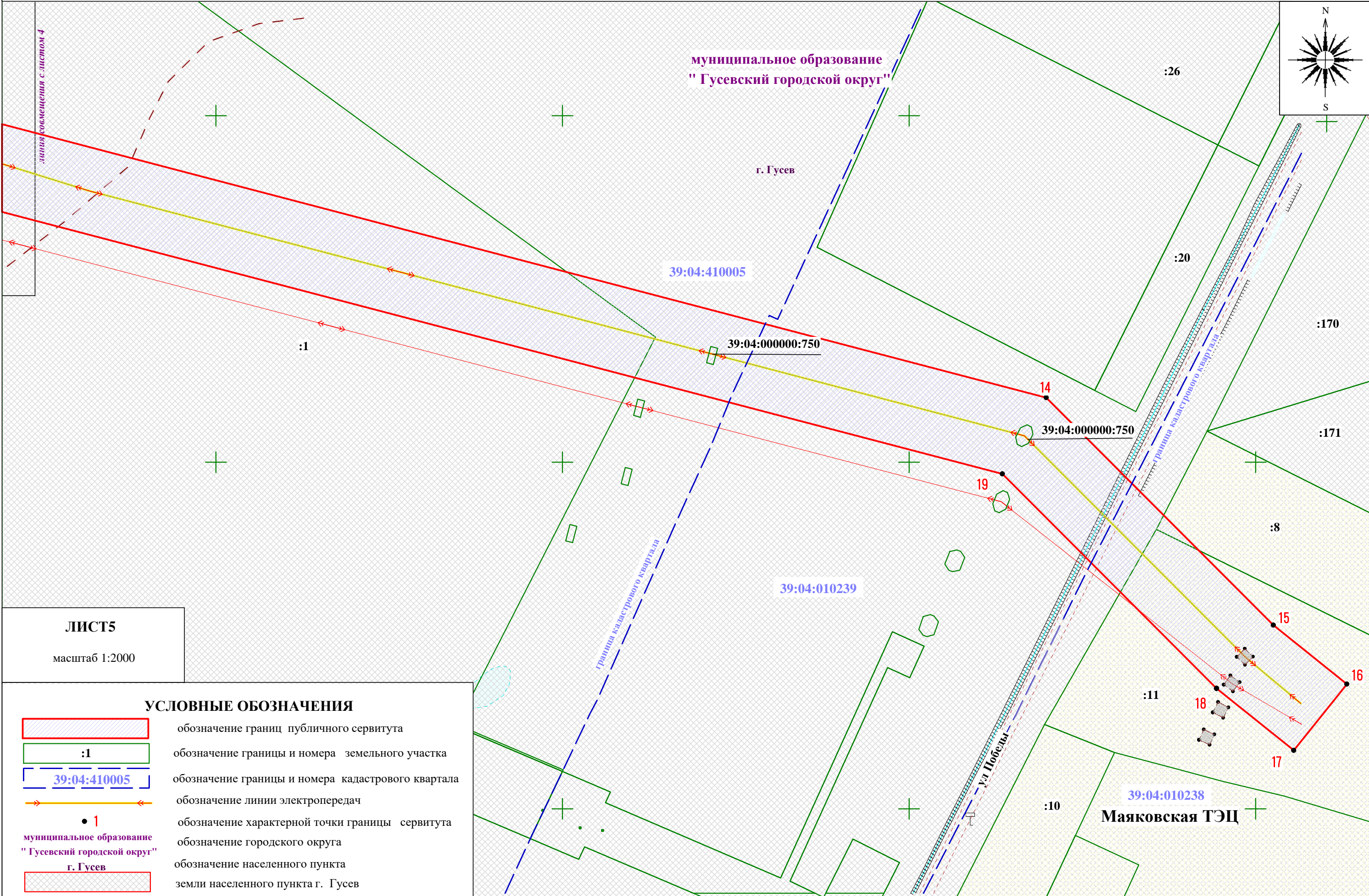
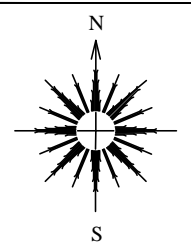
обозначение населенного пункта



земли населенного пункта г. Гусев

:1

# Схема расположения границ публичного сервитута



**ЛИСТ 5**  
масштаб 1:2000

УСЛОВНЫЕ ОБОЗНАЧЕНИЯ	
	обозначение границ публичного сервитута
	обозначение границы и номера земельного участка
	обозначение границы и номера кадастрового квартала
	обозначение линии электропередач
	обозначение характерной точки границы сервитута
	муниципальное образование "Гусевский городской округ"
	г. Гусев
	земли населенного пункта г. Гусев

**МЕСТОПОЛОЖЕНИЕ ПУБЛИЧНОГО СЕРВИТУТА:** Калининградская область, Гусевский городской округ, г. Гусев

**ПЛОЩАДЬ ПУБЛИЧНОГО СЕРВИТУТА:** 187039 кв.м.

**СИСТЕМА КООРДИНАТ:** МСК 39

**МЕТОД ОПРЕДЕЛЕНИЯ КООРДИНАТ:** геодезический

Обозначения характерных точек границ публичного сервитута	Координаты		Средняя квадратическая погрешность положения поворотных точек границ
	X	Y	
1	2	3	4
1	341145.55	1297376.75	0.10
2	341136.01	1297377.54	0.10
3	341132.46	1297368.93	0.10
4	341122.00	1297351.92	0.10
5	341095.97	1297371.65	0.10
6	341087.23	1297266.48	0.10
7	341056.90	1297207.40	0.10
8	340959.57	1297164.24	0.10
9	340387.60	1296966.91	0.10
10	340263.54	1296818.34	0.10
11	340153.11	1296826.07	0.10
12	340041.96	1296265.19	0.10
13	339022.95	1296370.20	0.10
14	338837.30	1297079.12	0.10
15	338706.00	1297210.19	0.10
16	338671.94	1297252.65	0.10
17	338633.72	1297221.99	0.10
18	338669.47	1297177.42	0.10
19	338793.27	1297053.84	0.10
20	338984.16	1296324.94	0.10
21	340081.34	1296211.90	0.10
22	340192.78	1296774.18	0.10
23	340285.11	1296767.71	0.10
24	340416.47	1296925.03	0.10
25	340977.52	1297118.60	0.10
26	341092.59	1297169.62	0.10
27	341135.26	1297252.75	0.10
1	341145.55	1297376.75	0.10