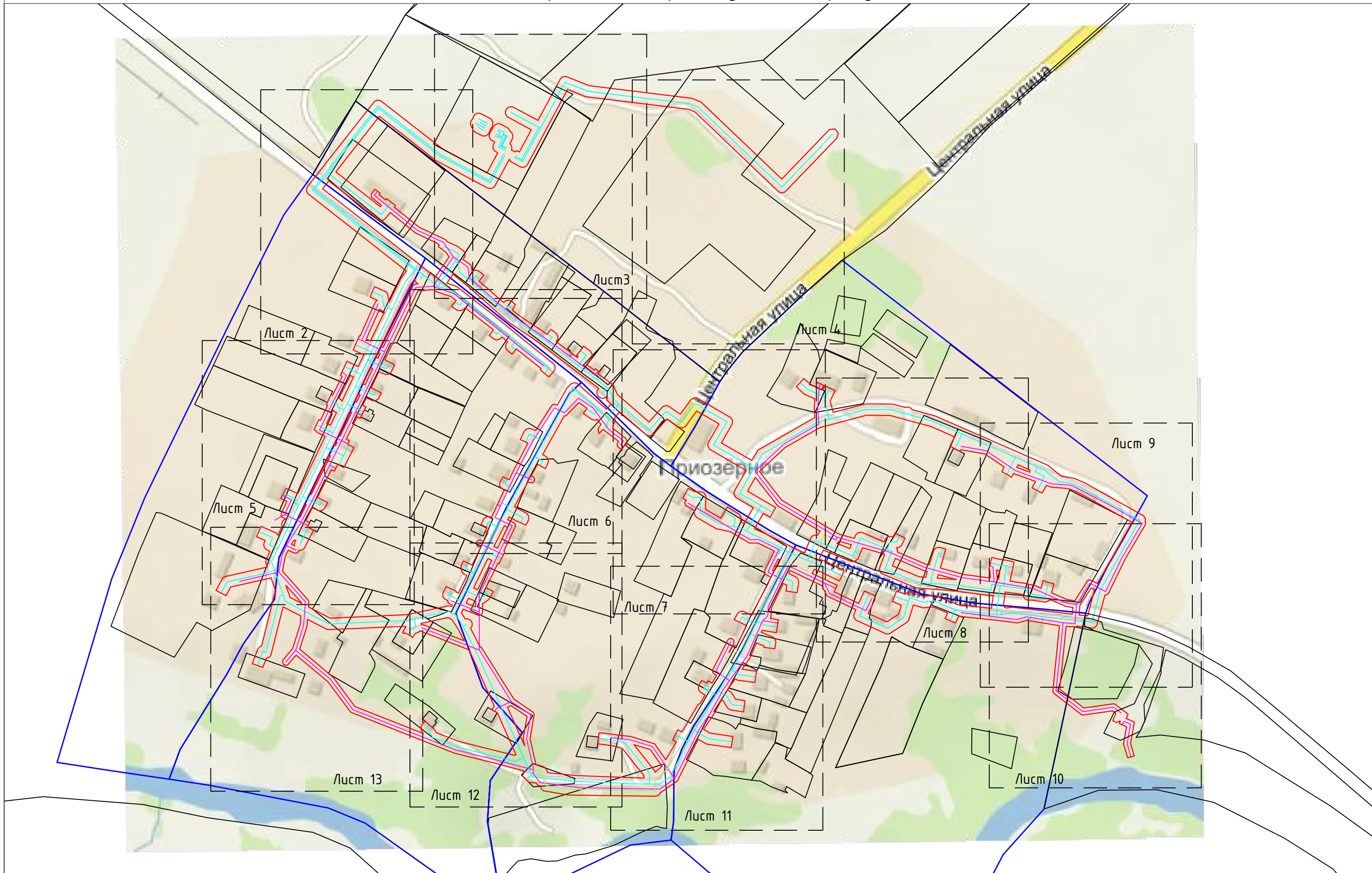


Схема расположения границ публичного сервитута



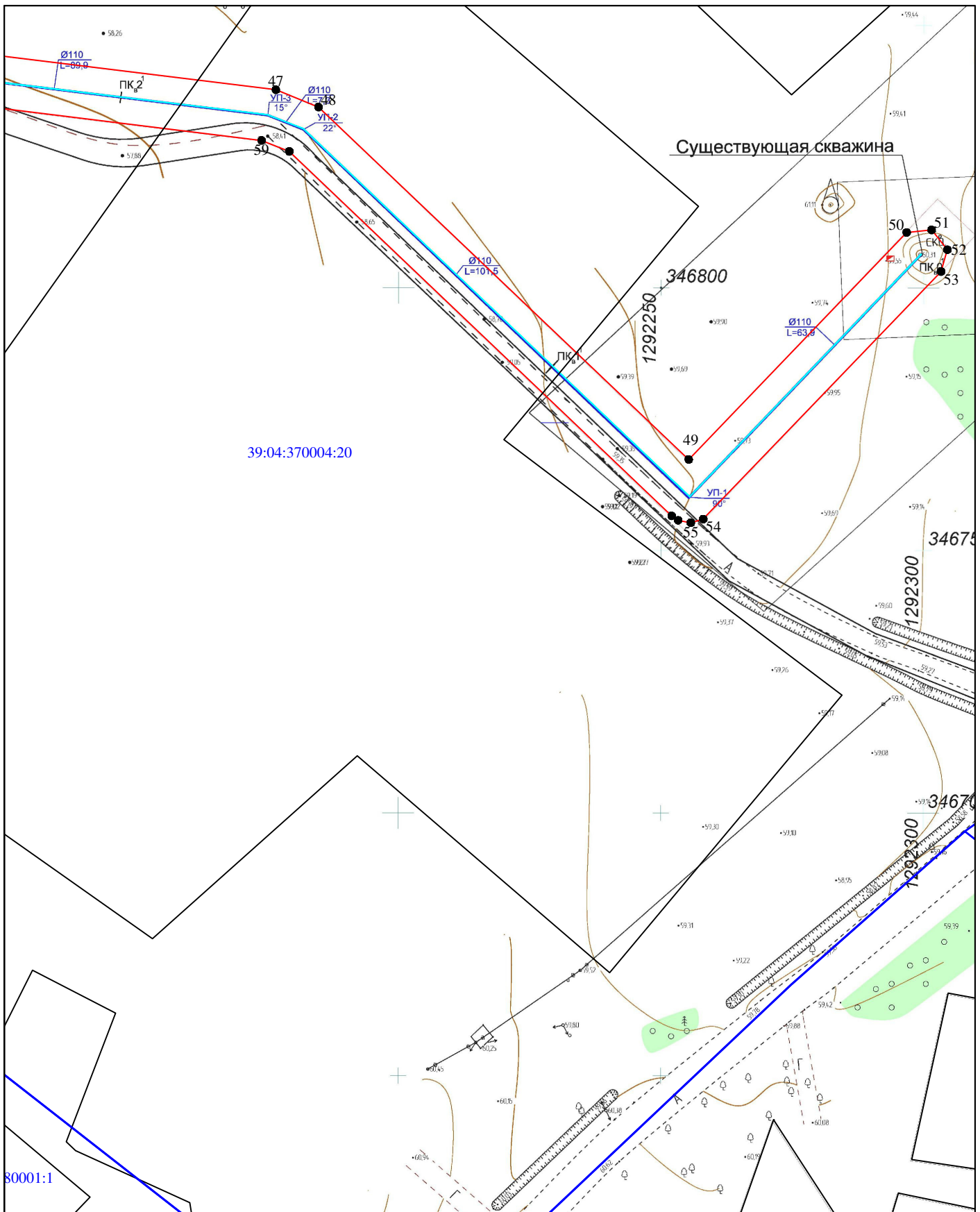
- Условные знаки и обозначения:**
- - Проектные границы публичного сервитута
 - - Граница кадастрового квартала
 - 39:04:320005:6 - Кадастровый номер земельного участка
 - Граница земельного участка сведения о котором содержатся в ЕГРН

Должность	Фамилия	Подпись	Дата
Исполнитель	Маноенков А.В.		15.04.22
Нач. отдела	Евдокимов Д.В.		15.04.22
Директор	Демчук Д.В.		15.04.22

Калининградская область, Гусевский район
п. Приозерное

Система координат
МСК-39 зона 1

Масштаб	1:3000
Лист 1	Листов 13
ООО "Кадастровый инженер" Муниципальный контракт №41 от 30.03.2022 г.	



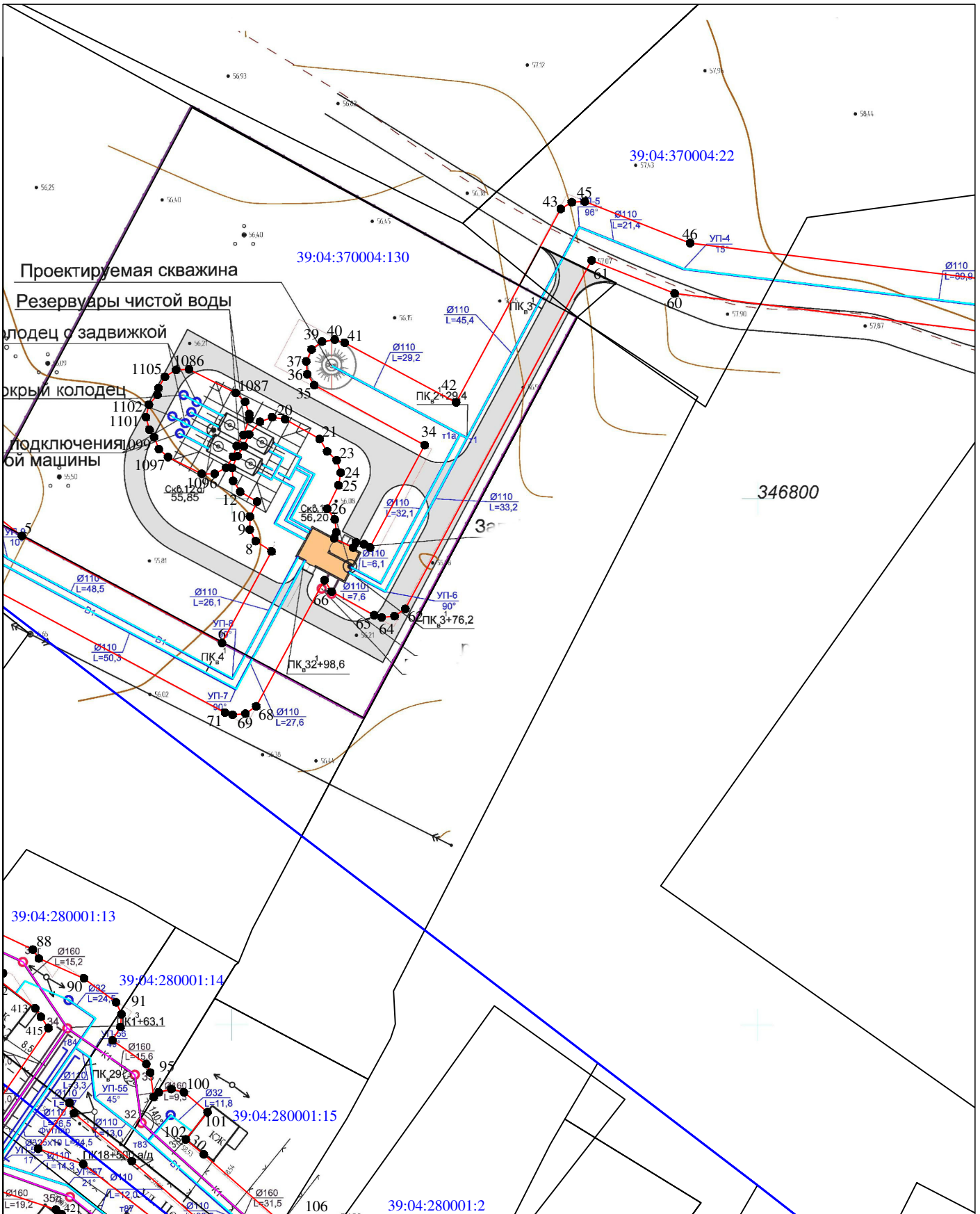
Условные знаки и обозначения:

- - Проектные границы публичного сервитута
- - Границы земельных участков
- - Граница кадастрового квартала
- 39:04:320005:6 - Кадастровый номер земельного участка
- 1 ● - Характерная точка проектных границ публичного сервитута

Изм.	Кол.уч	Лист	№ док.	Подпись	Дата

Схема расположения границ публичного сервитута

Лист 2
Масштаб
1:1000



Условные знаки и обозначения:

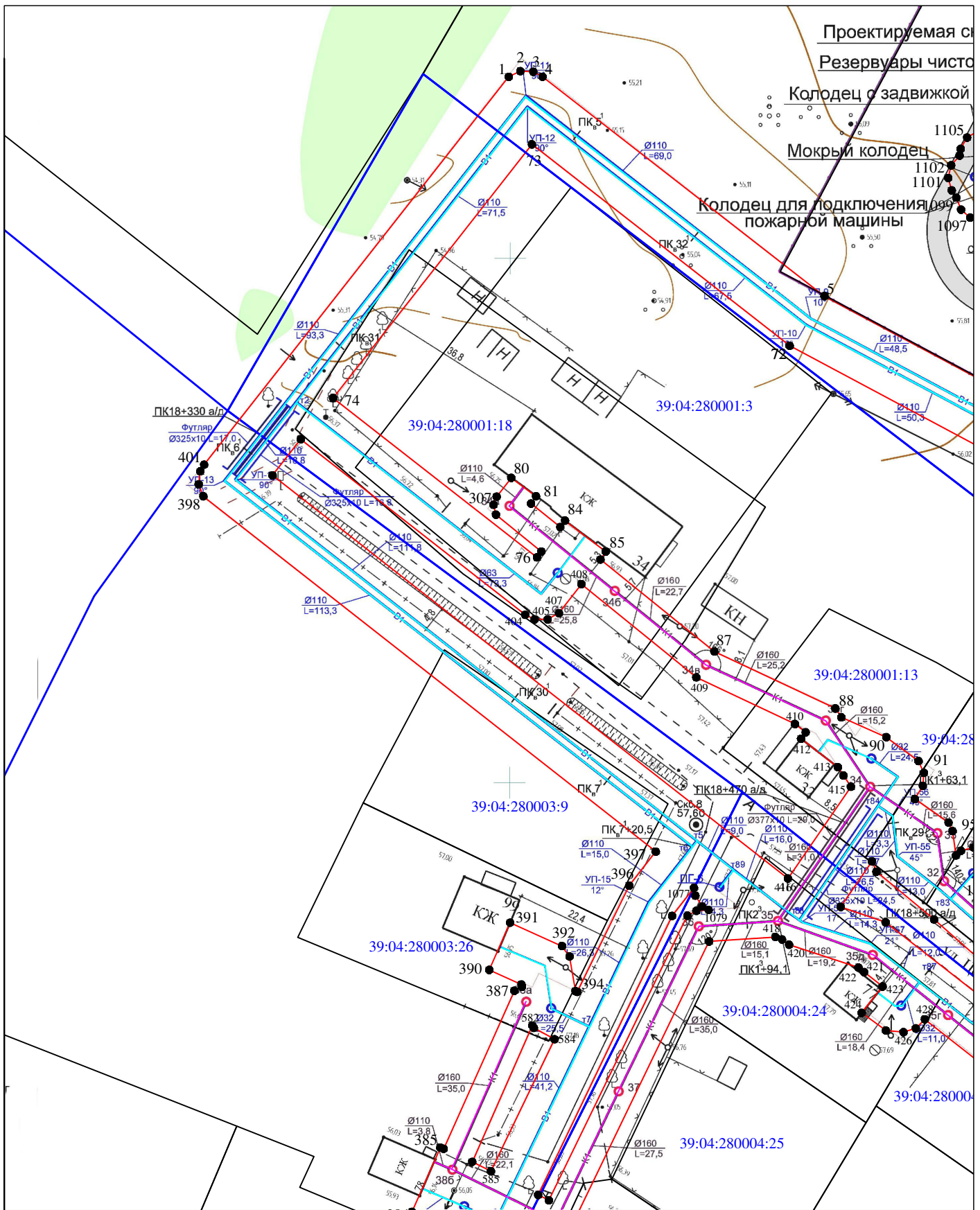
- (red line) - Проектные границы публичного сервитута
- (black line) - Границы земельных участков
- (blue line) - Граница кадастрового квартала

39:04:320005:6 - Кадастровый номер земельного участка

1 ● - Характерная точка проектных границ публичного сервитута

						Лист 3
						Масштаб 1:1000
Изм.	Кол.уч	Лист	№ док.	Подпись	Дата	

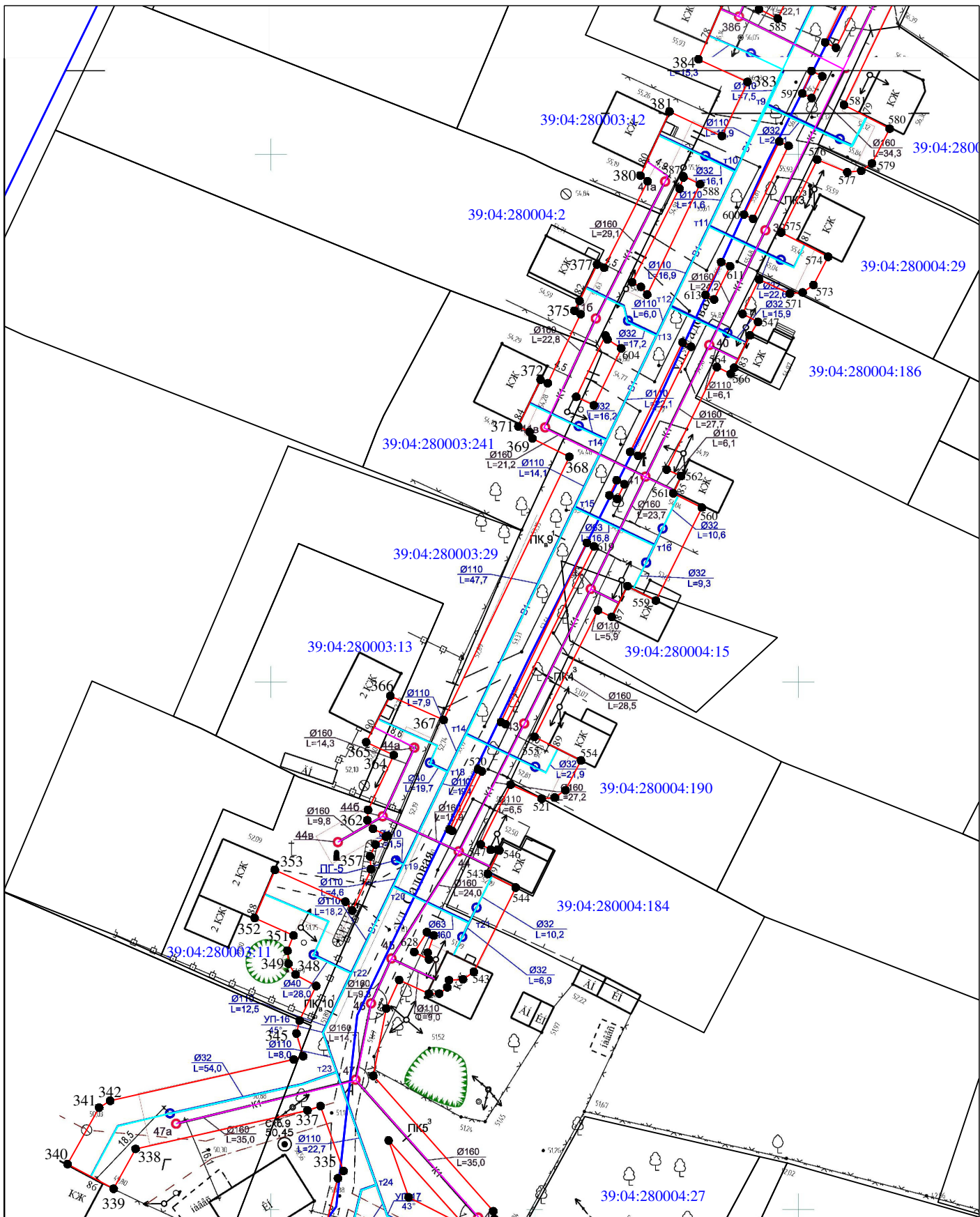
Схема расположения границ публичного сервитута



Условные знаки и обозначения:

- - Проектные границы публичного сервитута
- - Границы земельных участков
- - Граница кадастрового квартала
- 39:04:320005:6 - Кадастровый номер земельного участка
- 1 ● - Характерная точка проектных границ публичного сервитута

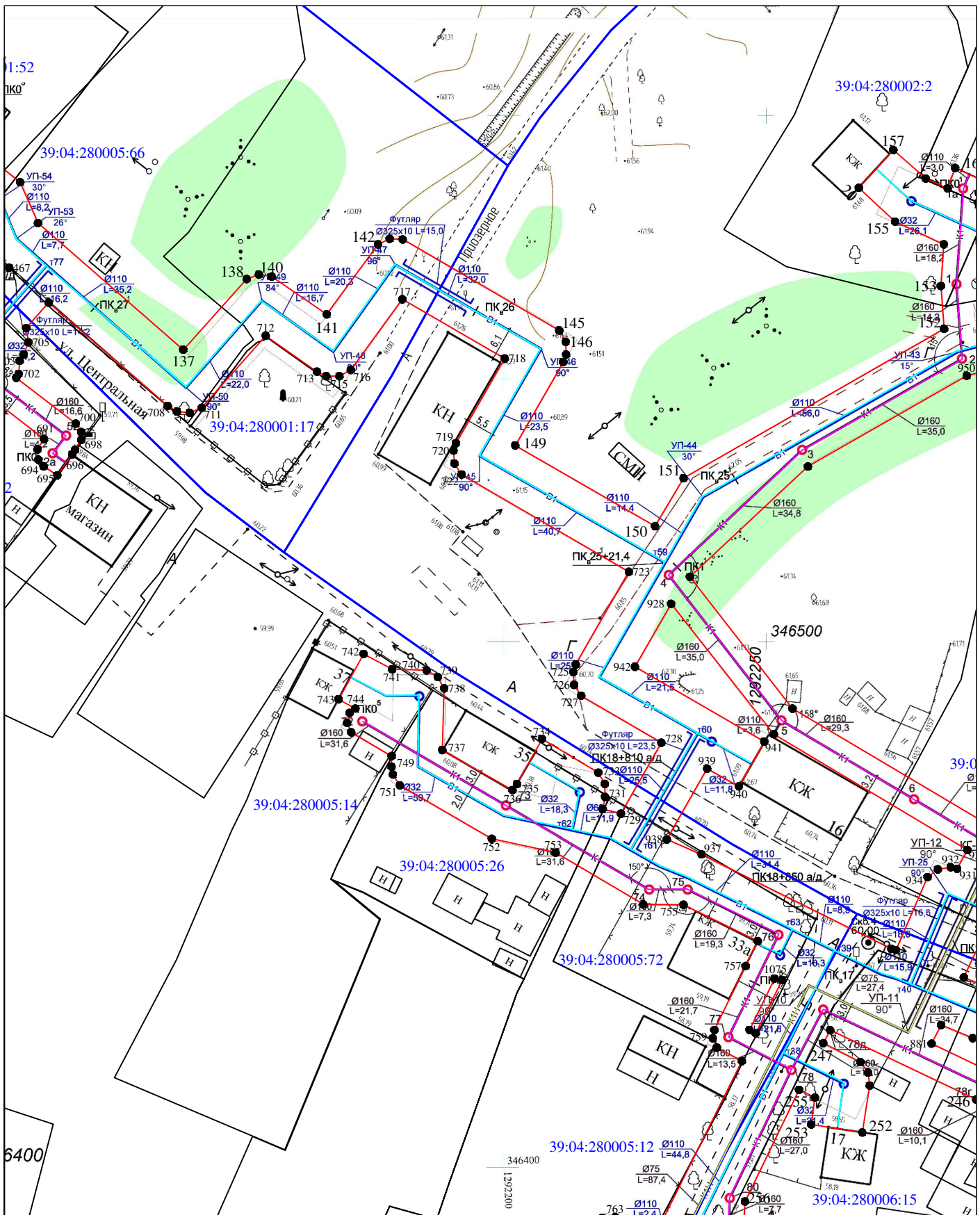
<p>Лист 4</p> <p>Масштаб 1:1000</p> <p>Схема расположения границ публичного сервитута</p>					
Изм.	Кол.уч	Лист	№ док.	Подпись	Дата



Условные знаки и обозначения:

- (red line) - Проектные границы публичного сервитута
- (black line) - Границы земельных участков
- (blue line) - Границы кадастрового квартала
- 39:04:320005:6 - Кадастровый номер земельного участка
- 1 ● - Характерная точка проектных границ публичного сервитута

						Лист 5
						Масштаб 1:1000
Изм.	Кол.уч	Лист	№ док.	Подпись	Дата	Схема расположения границ публичного сервитута



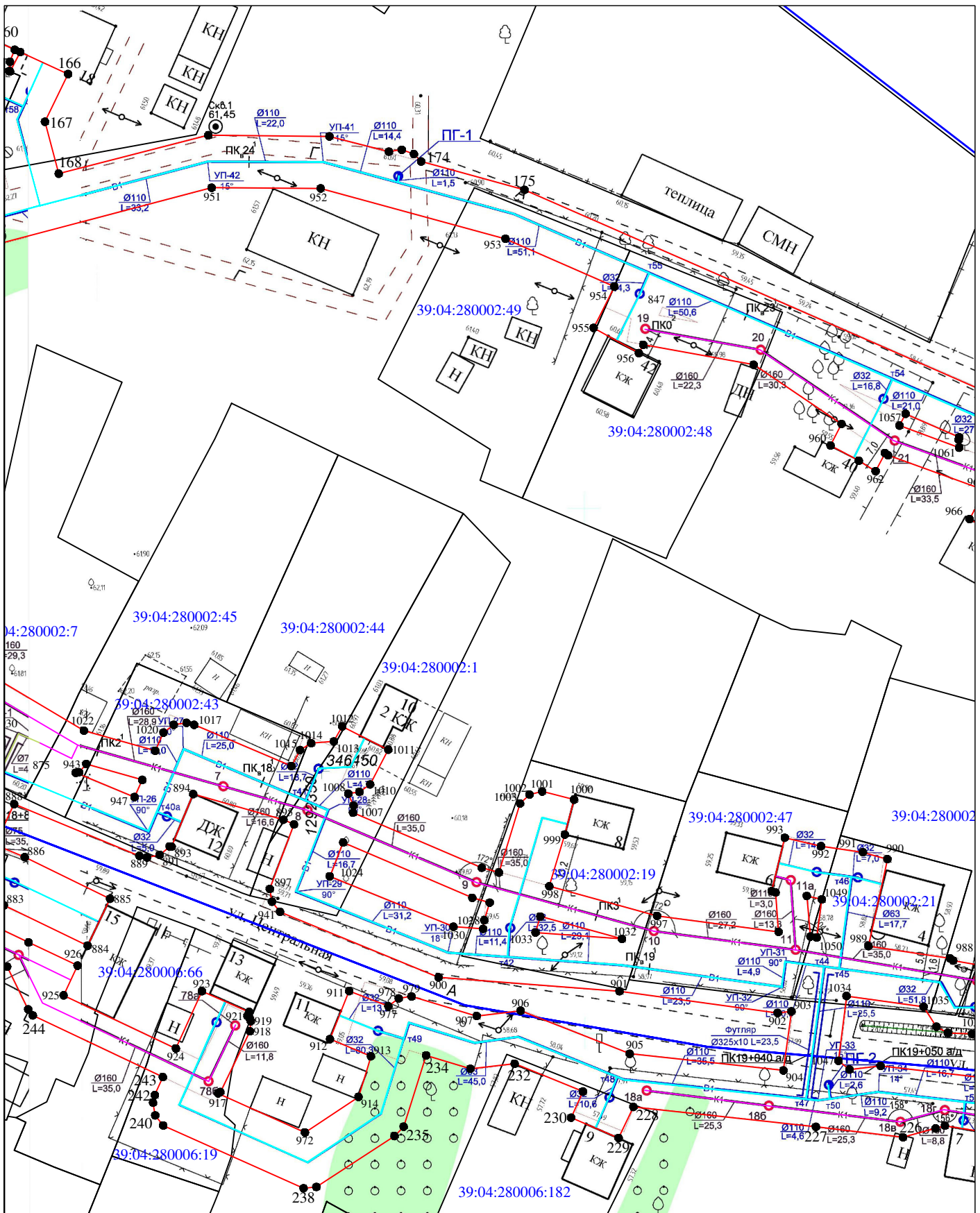
Условные знаки и обозначения:

- - Проектные границы публичного сервитута
- - Границы земельных участков
- - Граница кадастрового квартала

39:04:320005:6 - Кадастровый номер земельного участка

● - Характерная точка проектных границ публичного сервитута

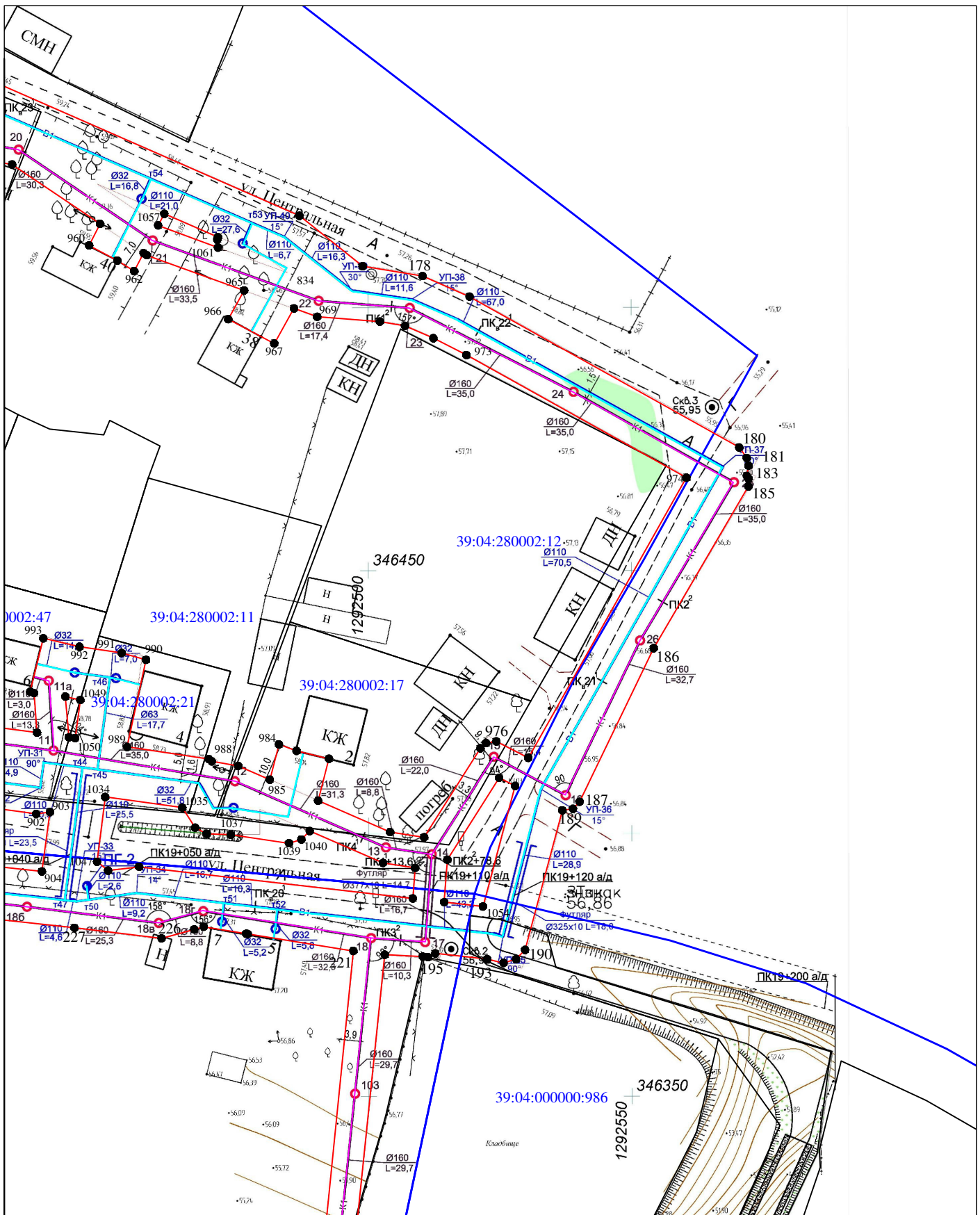
					Лист 7
Схема расположения границ публичного сервитута					Масштаб
Изм.	Кол.уч	Лист	№ док.	Подпись	Дата
					1:1000



Условные знаки и обозначения:

- — — — — Проектные границы публичного сервитута
- — — — — Границы земельных участков
- — — — — Граница кадастрового квартала
- 39:04:320005:6 — Кадастровый номер земельного участка
- — Характерная точка проектных границ публичного сервитута

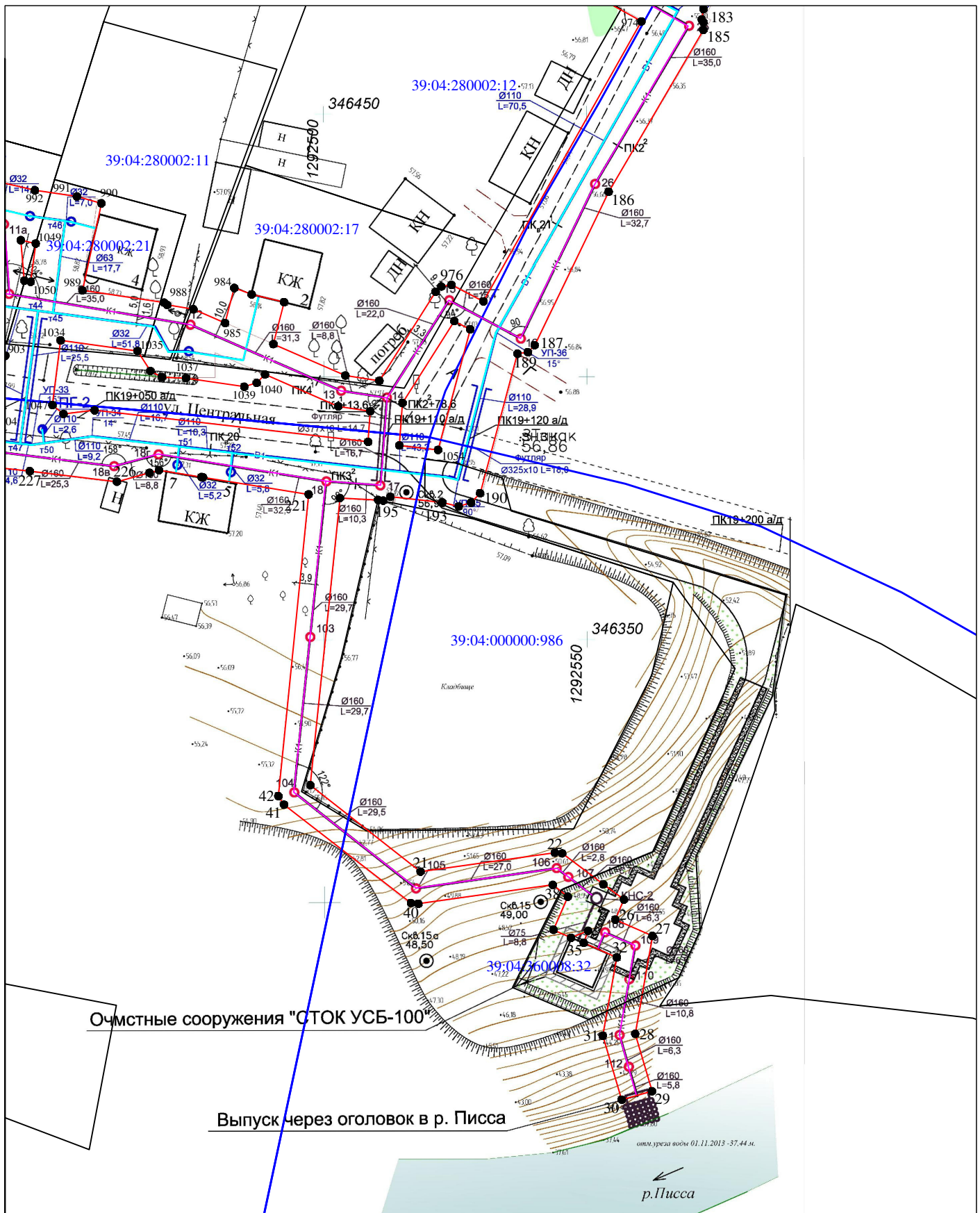
			Лист 8
Изм.	Кол.уч	Лист	Масштаб
№ док.	Подпись	Дата	1:1000
Схема расположения границ публичного сервитута			



Условные знаки и обозначения:

- - Проектные границы публичного сервитута
- - Границы земельных участков
- - Граница кадастрового квартала
- 39:04:320005:6 - Кадастровый номер земельного участка
- 1 ● - Характерная точка проектных границ публичного сервитута

						<p>Лист 9</p> <p>Масштаб 1:1000</p>
Изм.	Кол.уч	Лист	№ док.	Подпись	Дата	<p>Схема расположения границ публичного сервитута</p>



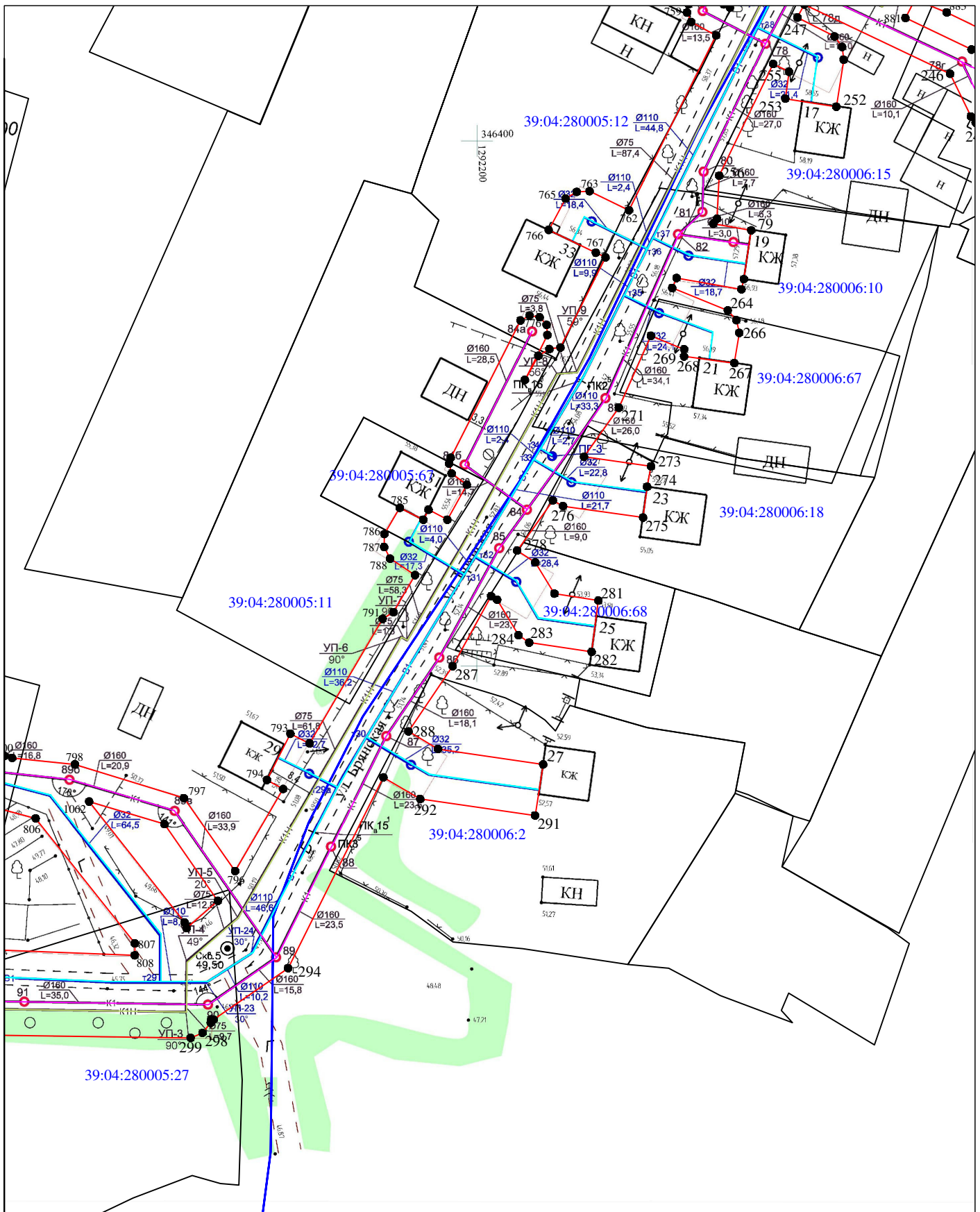
Условные знаки и обозначения:

- - Проектные границы публичного сервитута
- - Границы земельных участков
- - Граница кадастрового квартала
- 39:04:320005:6 - Кадастровый номер земельного участка
- - Характерная точка проектных границ публичного сервитута

Изм.	Кол.уч	Лист	№ док.	Подпись	Дата

Схема расположения границ публичного сервитута

Лист 10
Масштаб
1:1000



Условные знаки и обозначения:

- - Проектные границы публичного сервитута
- - Границы земельных участков
- - Граница кадастрового квартала

39:04:320005:6 - Кадастровый номер земельного участка

1 ● - Характерная точка проектных границ публичного сервитута

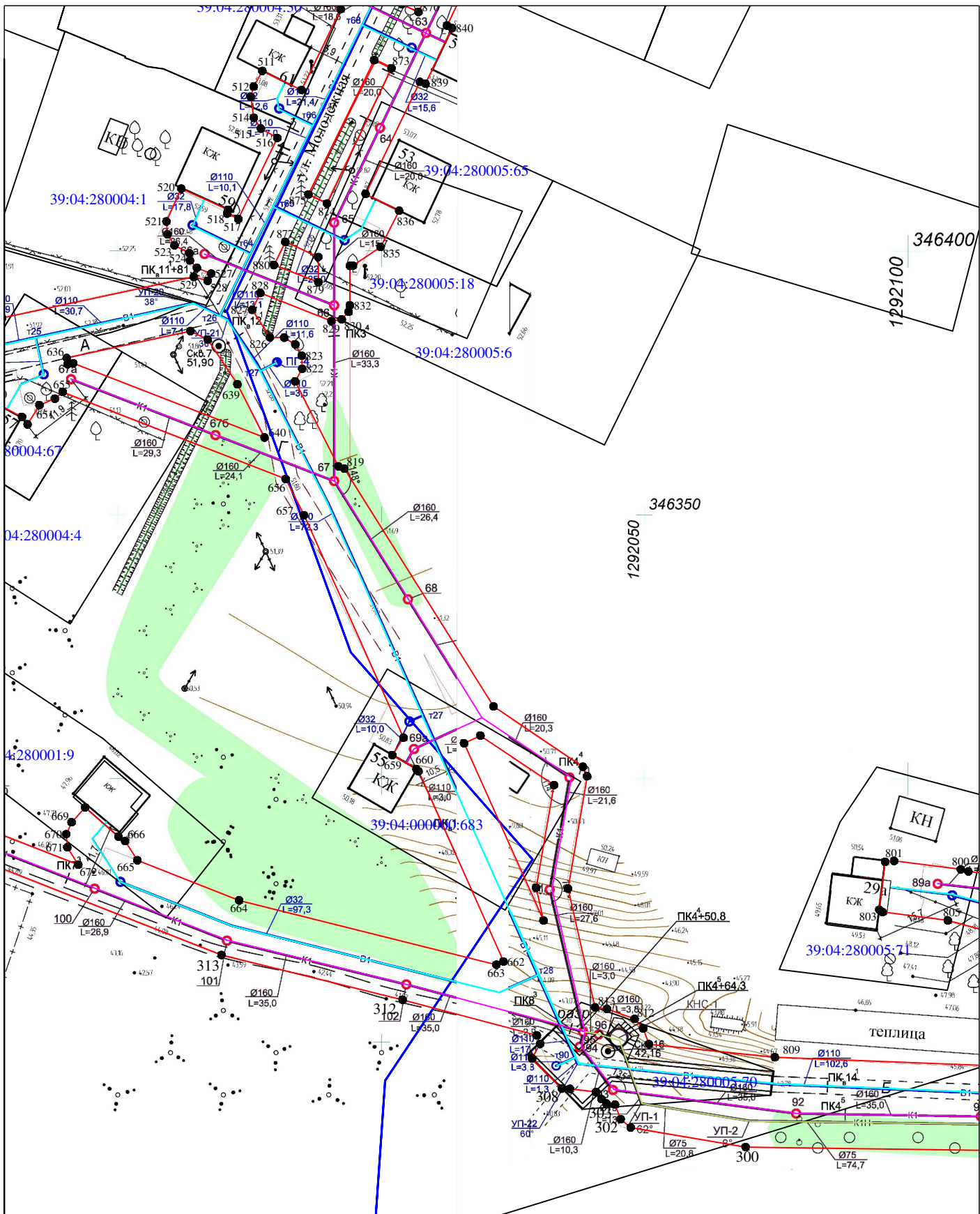
Изм.	Кол.уч	Лист	№ док.	Подпись	Дата

Схема расположения границ публичного сервитута

Лист 11

Масштаб

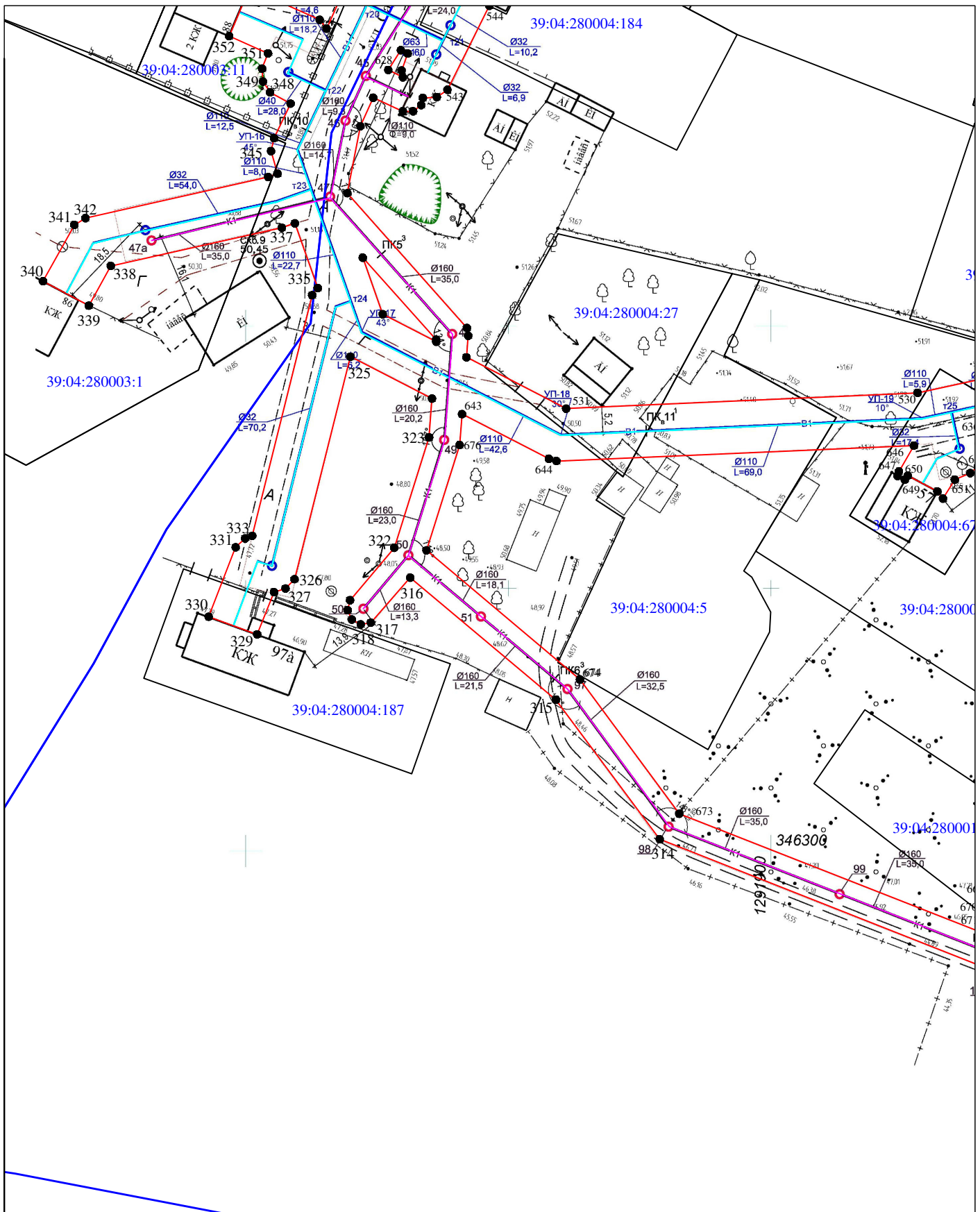
1:1000



Условные знаки и обозначения:

- (red line) - Проектные границы публичного сервитута
- (black line) - Границы земельных участков
- (blue line) - Граница кадастрового квартала
- 39:04:320005:6 - Кадастровый номер земельного участка
- (black dot) - Характерная точка проектных границ публичного сервитута

						Схема расположения границ публичного сервитута	Лист 12
Изм.	Кол.уч	Лист	№ док.	Подпись	Дата		Масштаб 1:1000



Условные знаки и обозначения:

- - Проектные границы публичного сервитута
- - Границы земельных участков
- - Граница кадастрового квартала
- 39:04:320005:6 - Кадастровый номер земельного участка
- 1 ● - Характерная точка проектных границ публичного сервитута

Изм.	Кол.уч	Лист	№ док.	Подпись	Дата

Схема расположения границ публичного сервитута