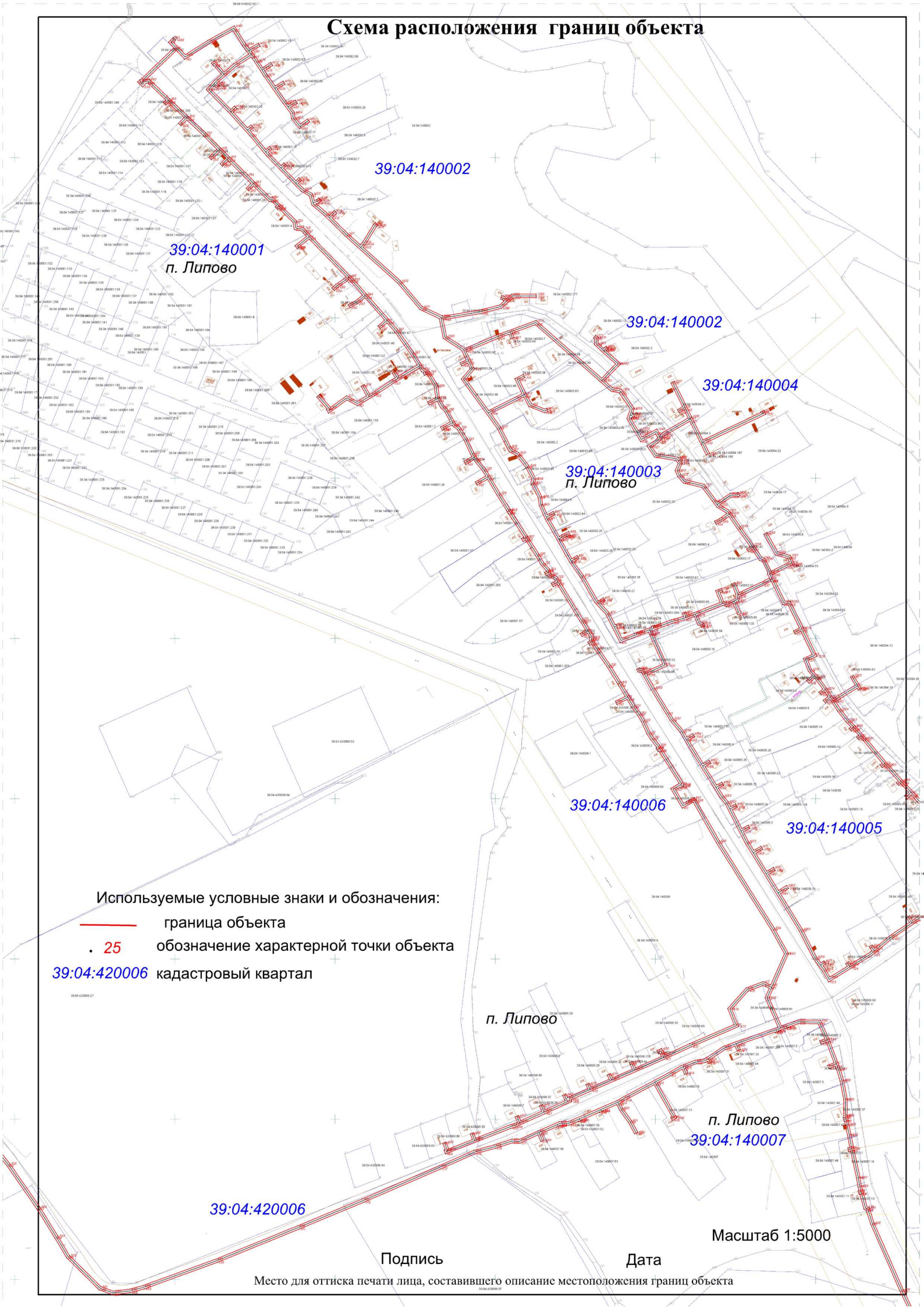


Схема расположения границ объекта



39:04:140001
п. Липово

39:04:140002

39:04:140002



39:04:140004

39:04:140003
п. Липово

39:04:140006

39:04:140005

Используемые условные знаки и обозначения:

-  граница объекта
-  обозначение характерной точки объекта

39:04:420006 кадастровый квартал

п. Липово

п. Липово
39:04:140007

39:04:420006

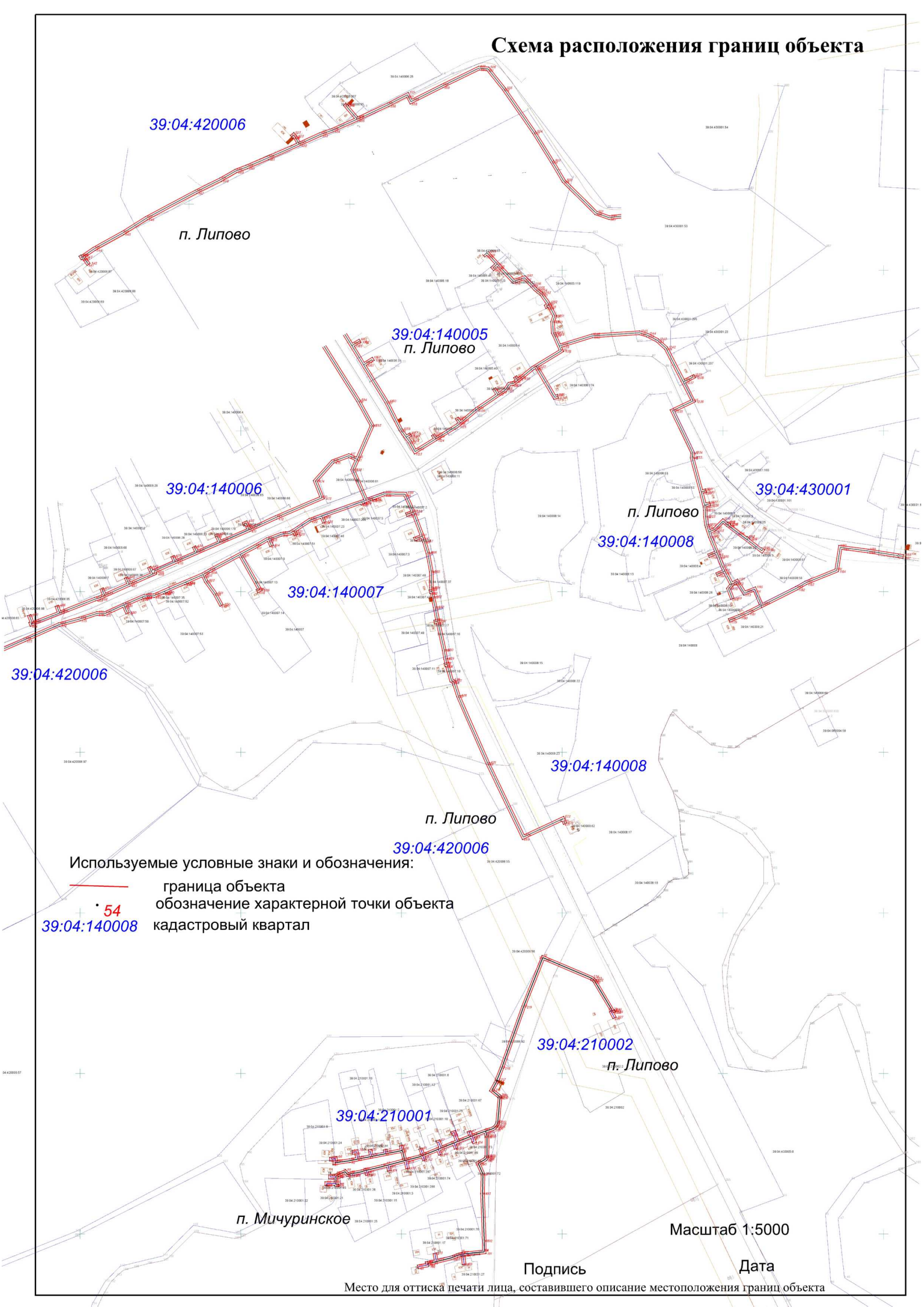
Масштаб 1:5000

Подпись

Дата

Место для оттиска печати лица, составившего описание местоположения границ объекта

Схема расположения границ объекта



39:04:420006

п. Липово

39:04:140005
п. Липово

39:04:140006

п. Липово

39:04:430001

39:04:140008

39:04:140007




39:04:420006

39:04:140008

п. Липово

39:04:420006

Используемые условные знаки и обозначения:

-  граница объекта
-  54 обозначение характерной точки объекта
-  39:04:140008 кадастровый квартал

39:04:210002

п. Липово

39:04:210001

п. Мичуринское

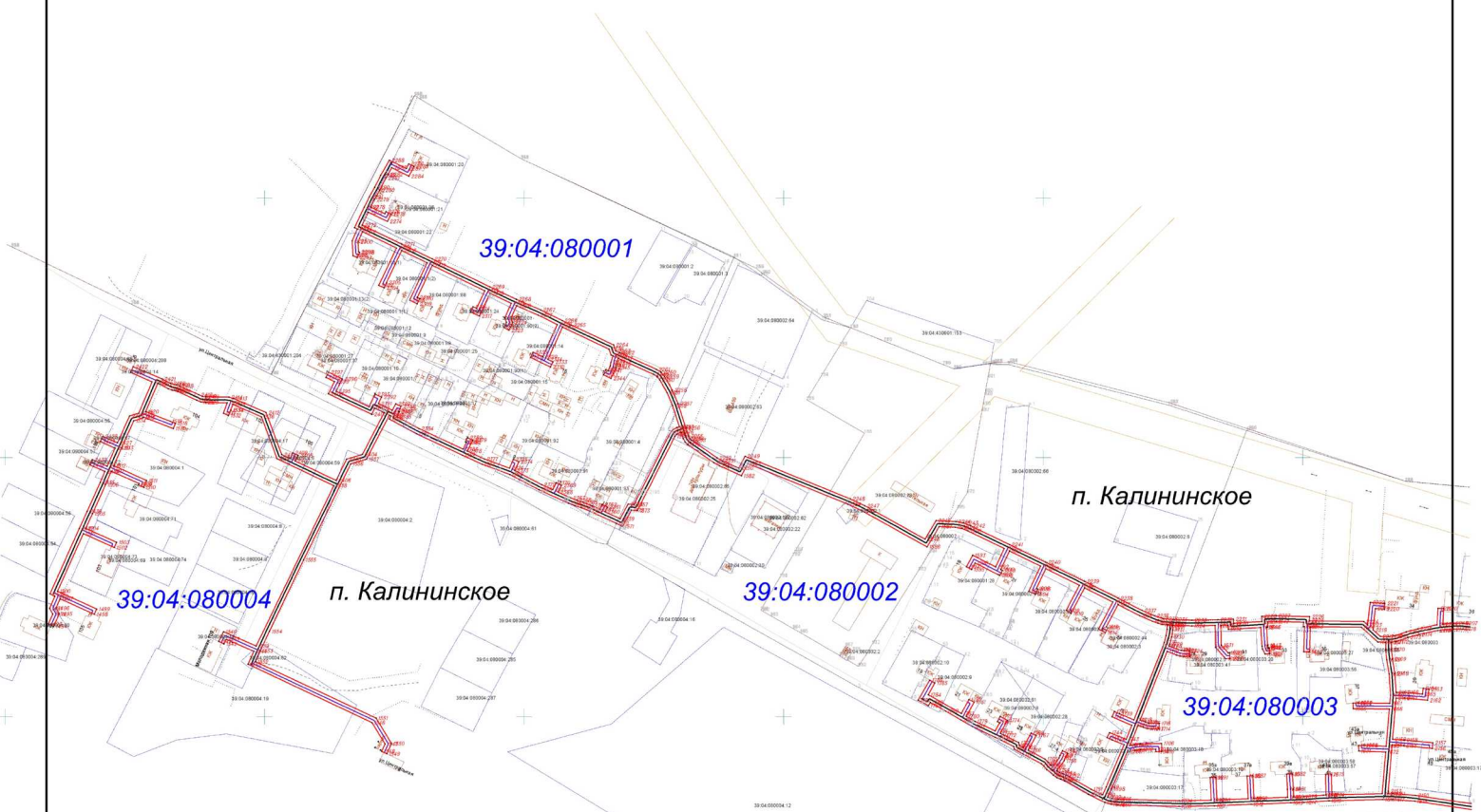
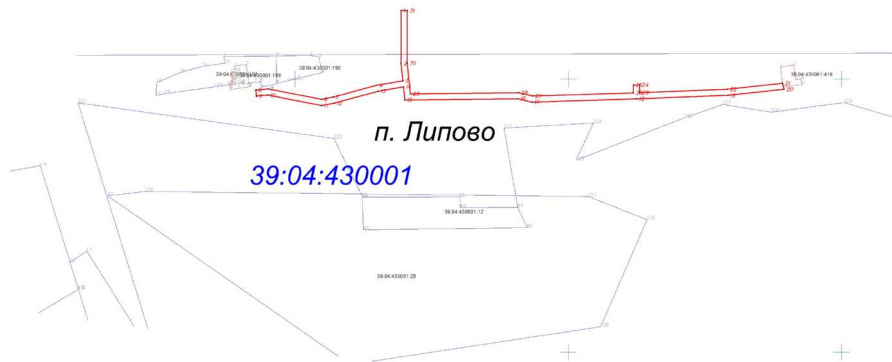
Масштаб 1:5000

Подпись




Дата

Место для оттиска печати лица, составившего описание местоположения границ объекта

Схема расположения границ объекта



Используемые условные знаки и обозначения:

-  граница объекта
-  обозначение характерной точки объекта
-  кадастровый квартал

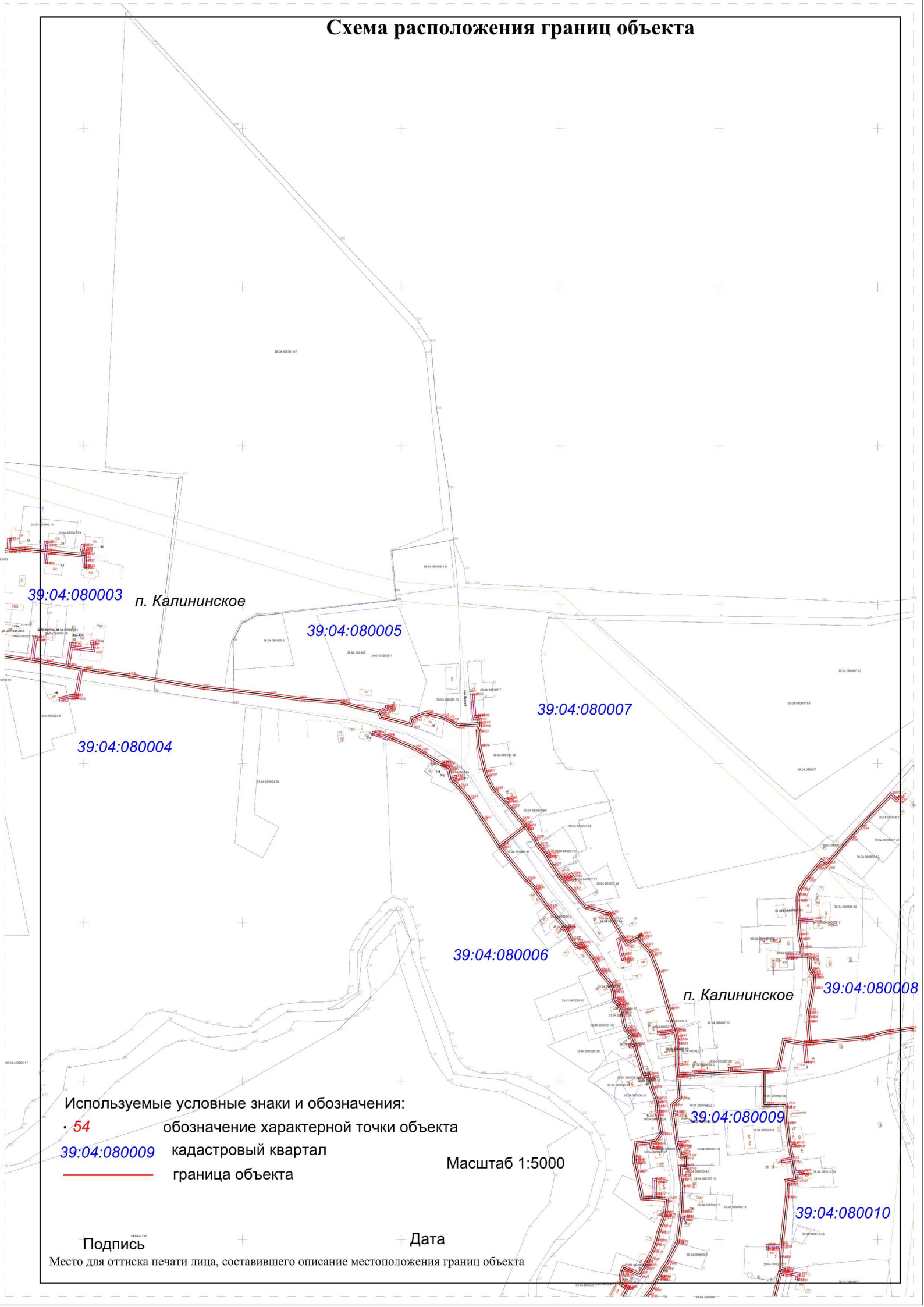
Масштаб 1:5000

Подпись

Дата

Место для оттиска печати лица, составившего описание местоположения границ объекта

Схема расположения границ объекта



39:04:080003 п. Калининское

39:04:080005

39:04:080007

39:04:080004

39:04:080006

п. Калининское

39:04:080008

Используемые условные знаки и обозначения:

- 54 обозначение характерной точки объекта
- 39:04:080009 кадастровый квартал
- граница объекта

Масштаб 1:5000

Подпись

Дата

Место для оттиска печати лица, составившего описание местоположения границ объекта

39:04:080009

39:04:080010

Схема расположения границ объекта

п. Калининское

39:04:080007

39:04:080008

39:04:430004

39:04:080010

39:04:080006

п. Калининское

39:04:080009

39:04:080010

39:04:430006

Масштаб 1:5000

Используемые условные знаки и обозначения:

— граница объекта

• 2534 обозначение характерной точки объекта

39:04:080008 кадастровый квартал

39:04:430006

39:04:430008

Подпись

Дата

Место для оттиска печати лица, составившего описание местоположения границ объекта